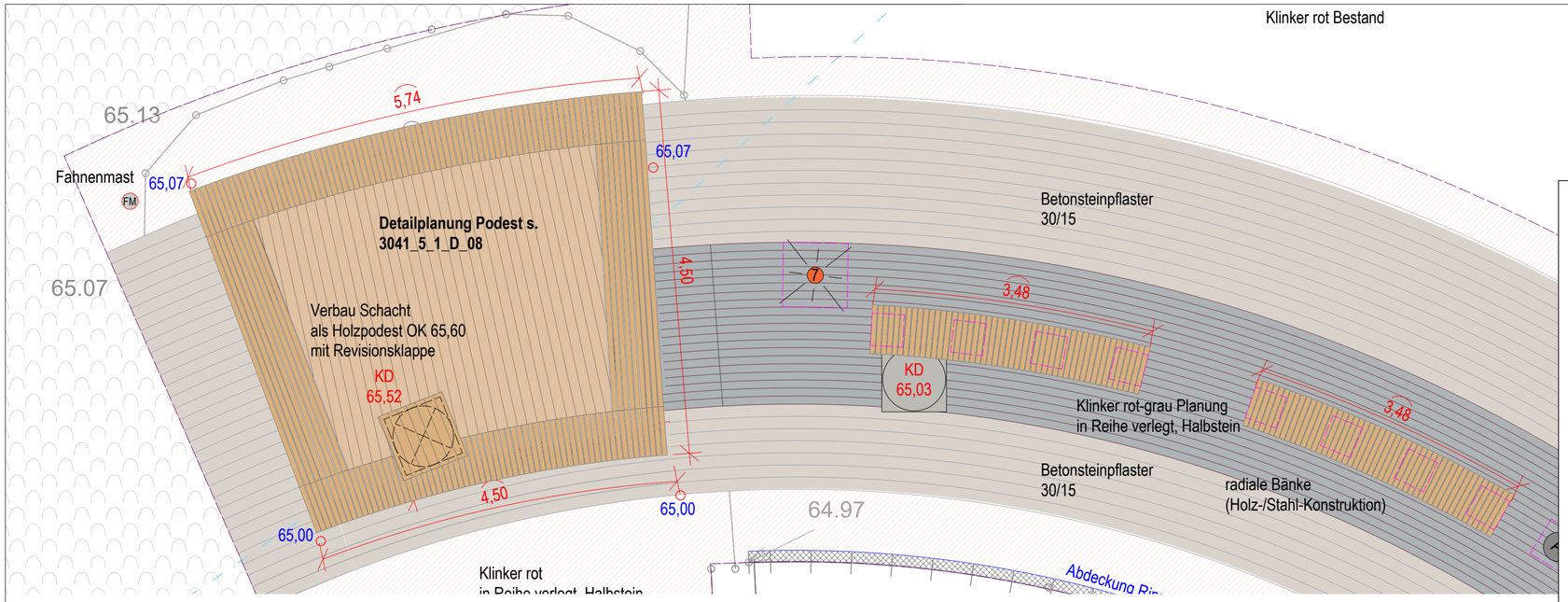

- Plangrundlagen -

- Planung Fußgängerzone mit Flächen für die Feuerwehr.png (von Bauherr 11.07.2025)
- Vermesserplan: Übersichtsplan.DXF (Büro Otte vom 17.06.2025), Ergänzung.DXF (Büro Otte 03.09.2025)
- GSW Gemeinschaftsstadtwerke GmbH Kamen Bönen Bergkamen (Frischwasser, Gas, Strom, Telko, Fernwärme, Netzplan) Planauskunft_08.05.2023 (pdf über Bauherr)
- Kanalkataster über Bauherr (Kanalkataster Bönen_1.dwg)
- Teichtechnik aus pdf Bauherr (Teichhöhen.pdf)
- Flächen Eigentum Gemeinde Bönen.dxf ; Bearbeitungsbereich Fussgaengerzone Boenen.dxf (von Bauherr)
- angrenzende Planung "ComfortLife" nachrichtlich aus 240906-VEP-20-V.pdf (von Bauherr)
- angrenzende Planung Bahnuntertunnelung nachrichtlich aus Bahnhofsumfeld Gesamtplanungen 140624.pdf (von Bauherr)

- Änderungen der Vorplanung nachrichtlich aus 6633854_Anlage 4.2_Bönen FGZ_Leistungsbeschreibung_Erläuterungen.pdf

Änderungen

Datum:	Kürzel:	

Ausführungsplanung

radiale Hockerbank Teichkante

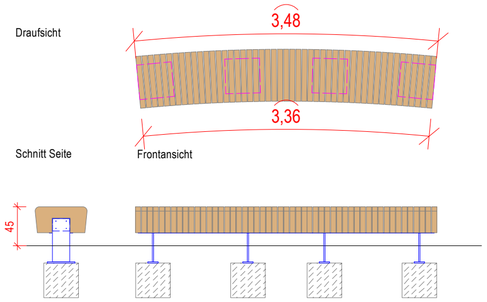

Außendurchmesser ca. 35,58m
Länge ca. 3,50m, Tiefe 0,60m, Höhe 0,45m über OK Belag

Sitzauflage: Douglasie, PEFC-zertifiziert, Holzscheiben 60 x 30x 6 cm, Kanten gefast 5mm, Fuge ca. 10mm

Unterkonstruktion: Außengestelle aus Laserteilblechen Stärke: 10 mm, innere Gestelle aus Blechen Stärke 5 mm,
Füße zum Aufdübeln auf zuvor zu erstellenden Stahlkonstruktion feuerverzinkt nach DIN EN ISO 1461, pulverbeschichtet in DB 703

Verschraubungen: V2A Edelstahl

Fundamente: 4 Stück C 20/25, 40x40x30cm (-15cm unter OKE)

Podest / Bühne Platz

Bogenlängen: 447 und 574 cm, Tiefe: 450 cm, Radien (ca.) 15,49 m bzw. 19,49 m, Sitzhöhe: 45 cm,
äußerer Rand mit Breite 60 cm nach Bauart Tuttlingen, seitliche Endbohle und seitlich verkaufende Leisten zweiteilig,
Mittelteil des Podests aus Leisten 120 x 45 mm, zweiteilig im Verbund verlegt, mit Revisionsklappe 100 x 100 cm,
außerhalb des Schachtbauwerkes: ca. 18 Stützen aus Rundrohr 60 mm, Unterzüge aus Kantprofil 120/60/4 mm,
mit Füßen (Bodenplatten) zum Aufdübeln auf zuvor zu erstellenden Fundamenten,
Stahlkonstruktion feuerverzinkt nach DIN EN ISO 1461, pulverbeschichtet in DB 703
Auflagen aus Holzart Douglasie, PEFC-zertifiziert, naturbelassen,
Verschraubungen aus V2A Edelstahl

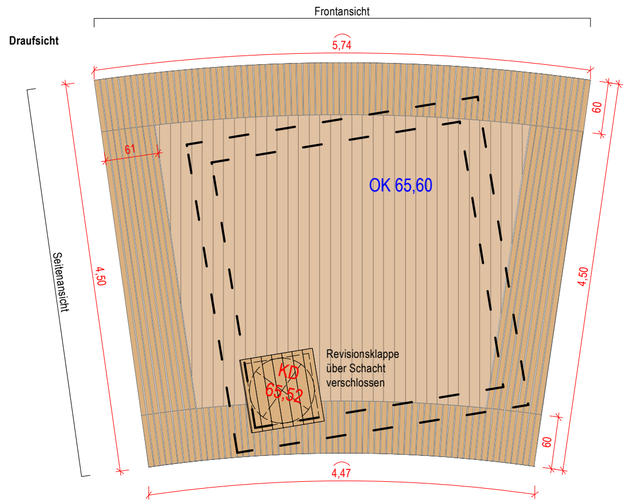



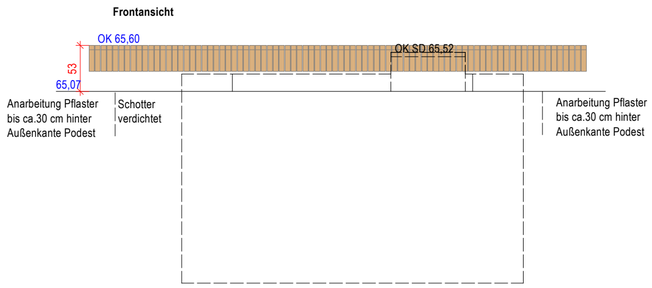

BAUVORHABEN:
Umgestaltung und Aufwertung Fußgängerzone und Park in Bönen

PLAN-NR.:
3041_5_1_D_08

BAUHERR:
Gemeinde Bönen
Am Bahnhof 7
59199 Bönen

Kalkulationsgrundlage zum LV

DATUM:
30.06.2026

PLANUNGSSTUFE:
Ausführungsplanung

BEARBEITET/GEZEICHNET:

PLANTITEL:
Details Holzdeck + Hockerbänke Platz

MAßSTAB:
1:50